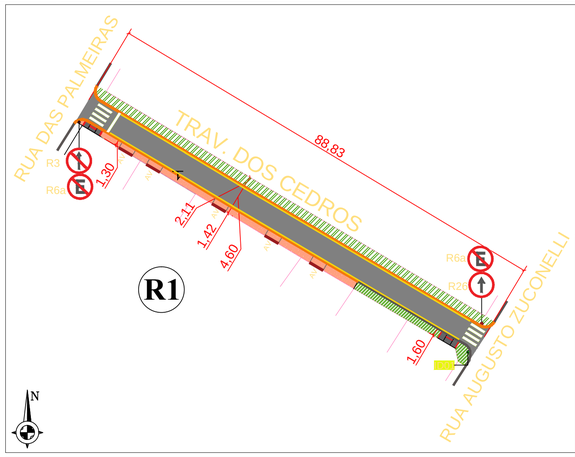

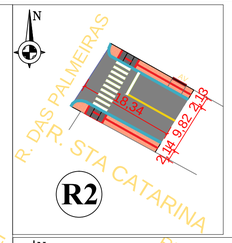

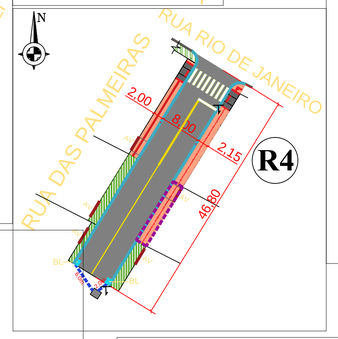

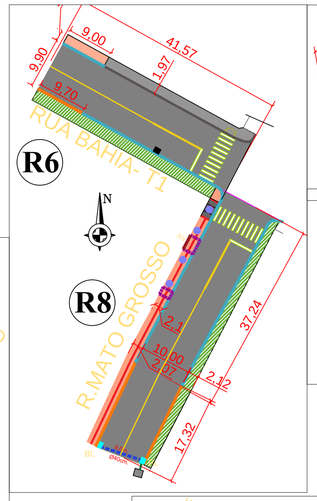

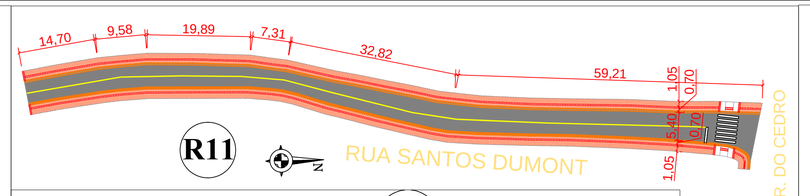



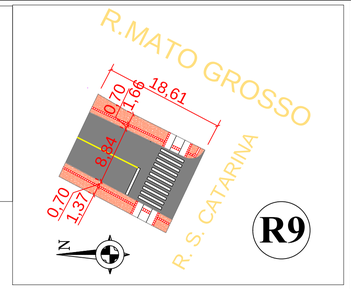

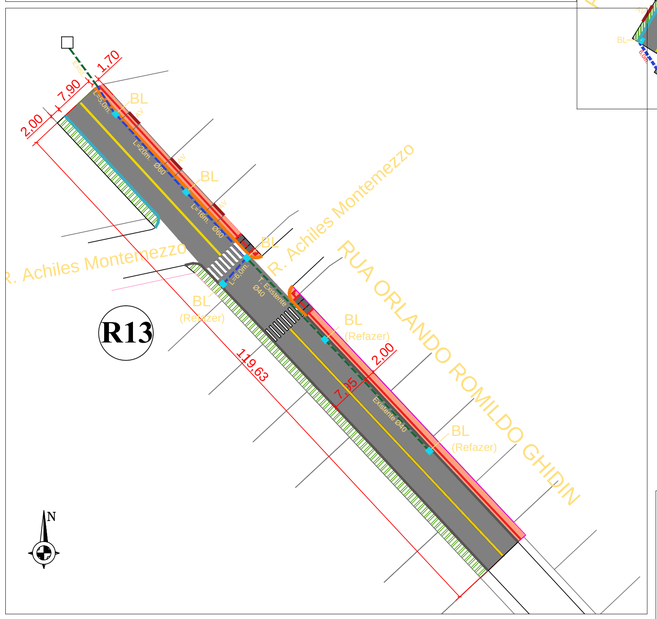

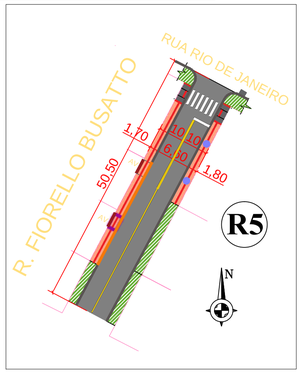

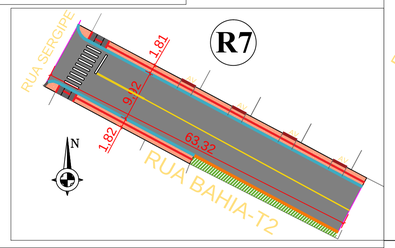

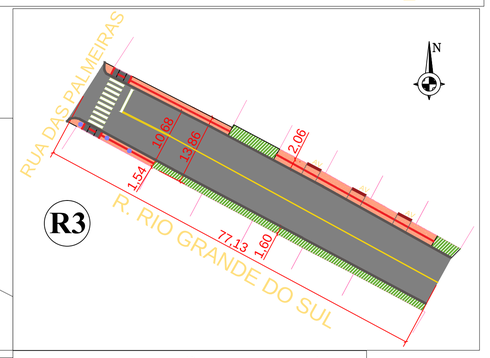

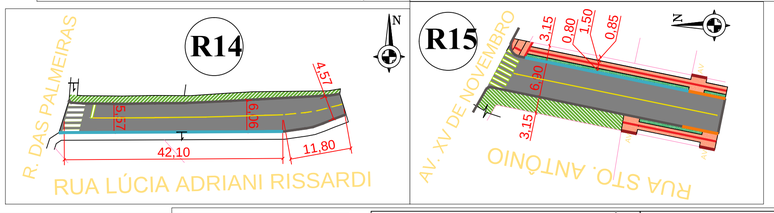

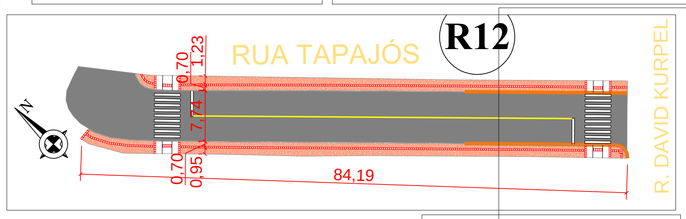

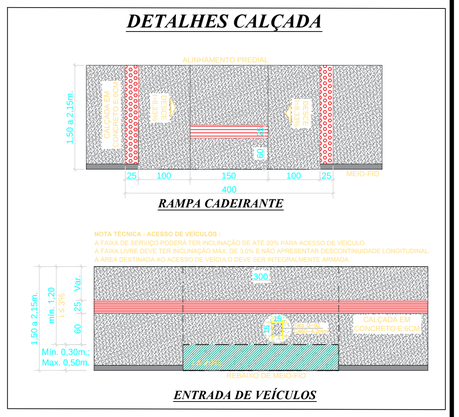

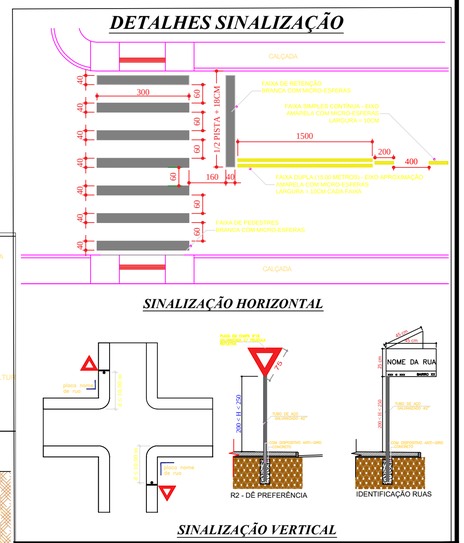

ID	RELAÇÃO DE RUAS	Extensão (m)	Pavim. Original	Área Regularização (m²)	Área Recape (m²)	Placa de Sinalização (m²)	Tachas (unid) (R 16 cm x 0,0005)	Rebaixamento (Tx.) (m²) (1,5 x Tx.rem. + 0,5 x Tx.ins.)	CAP Tx.rem. Rebaixamento (Tx.) CM-30	CBUQ (%) (Área x espessura)	CAP Fresagem CM-30	ÁREA DE FRESAGEM (m²) (Área x espessura)	VOLUME DE ESCAVAÇÃO DE VIAS	LASTRO DE BRITA	DEMOLIÇÃO	ÁREA CALÇADAS EM CONCRETO	ÁREA - CONCRETO CALÇADAS (m²)	PTO TOTAL (m²)	ADAPTAÇÃO Q.PVT.(Fundo)	MEIO FIO A INSTALAR	MEIO FIO A REALINHAR (M.)	B/CA MOLDADA A MÃO (m³)	TIRONS CONCRETO (DREN/GRÉL)	ESCAVAÇÃO	REATERRO	SINALIZAÇÃO HORIZONTAL (M²)	SINALIZAÇÃO VERTICAL Proj. (Placa) (Unidade)	SINALIZAÇÃO VERTICAL (Placa) (Unidade)
1	Tvs dos Cedros, entre a R. das Palmeiras e R. Augusto Spolaor/Rd	88,8	P	412,36	412,36	824,72	0,41	30,83	1,55	30,83	1,70	96,76	7,66	3,83	1,24	0,00	93,56	2,20	28,84	153,00	0,00	0,00	0,00	0,00	0,00	0,00	26,92	4,00	1,13	1,00
2	Rua Santa Catarina, entre R. das Palmeiras até final.	18,3	P	183,56	183,56	367,12	0,18	13,77	0,69	13,77	0,76	75,90	6,07	3,04	0,00	0,00	67,15	8,75	8,88	0,00	36,00	0,00	0,00	0,00	0,00	0,00	29,93	0,00	0,00	0,00
3	Rua Rio Grande do Sul, entre R. das Palmeiras até final.	77,1	P	809,94	809,94	1.619,88	0,81	60,75	3,04	60,75	3,34	158,75	12,78	6,39	0,00	0,00	140,27	19,48	7,99	0,00	0,00	0,00	0,00	0,00	0,00	0,00	21,84	0,00	0,00	0,00
4	Rua das Palmeiras, entre a R. Rio de Janeiro até final.	46,8	P	376,28	376,28	752,56	0,38	28,22	1,41	28,22	1,55	120,58	9,65	4,82	1,45	0,00	105,37	15,21	18,43	0,00	96,00	2,00	8,00	7,96	3,39	18,54	0,00	0,00	0,00	0,00
5	R. Fiorello Busatto entre a R. Rio de Janeiro até final.	50,5	P	395,00	395,00	670,00	0,34	25,13	1,26	25,13	1,38	104,50	8,36	4,18	0,24	0,00	102,03	2,47	7,58	22,00	0,00	0,00	0,00	0,00	0,00	14,18	0,00	0,00	0,00	0,00
6	R. Bahia - Trecho 01, entre a R. Mato Grosso até final.	41,8	P	391,45	391,45	782,90	0,39	29,36	1,47	29,36	1,61	18,00	1,44	0,72	0,00	0,00	0,00	0,00	0,00	10,00	41,00	0,00	0,00	0,00	0,00	16,29	0,00	0,00	0,00	0,00
7	R. Bahia Trecho 02, entre a R. Sergipe até final.	63,3	P	625,60	625,60	1.251,20	0,63	46,92	2,35	46,92	2,58	173,71	13,90	6,95	0,00	0,00	160,03	23,68	31,97	31,00	93,00	0,00	0,00	0,00	0,00	26,75	0,00	0,00	0,00	0,00
8	R. Mato Grosso Trecho 01, entre a R. Bahia até final.	37,2	P	543,39	543,39	1.086,78	0,54	40,75	2,04	40,75	2,24	111,46	8,92	4,46	0,47	0,00	97,63	13,83	9,32	34,00	73,00	2,00	8,00	6,18	3,39	17,86	0,00	0,00	0,00	0,00
9	R. Mato Grosso Trecho 02, entre a R. Santa Catarina até final.	18,6	P	145,81	145,81	291,22	0,15	10,92	0,55	10,92	0,60	73,63	5,91	2,95	0,00	0,00	63,34	10,32	0,00	0,00	0,00	0,00	0,00	0,00	0,00	20,45	0,00	0,00	0,00	0,00
10	R. Cestilho Scabeni, entre a R. Diogo A. Feijó até final.	94,5	P	741,51	741,51	1.483,02	0,74	55,61	2,78	55,61	3,06	286,64	22,93	11,47	0,00	0,00	239,68	46,96	0,00	0,00	0,00	0,00	0,00	0,00	0,00	26,05	0,00	0,00	0,00	0,00
11	R. Santos Dumont, esquina c/ R. do Cedro.	143,3	P	668,23	668,23	1.336,46	0,67	50,12	2,51	50,12	2,76	555,68	44,45	22,23	0,00	0,00	482,47	73,21	0,00	286,00	0,00	0,00	0,00	0,00	0,00	25,26	0,00	0,00	0,00	0,00
12	R. Tapajós, entre a R. David Kurpel até final.	84,2	P	653,69	653,69	1.307,38	0,65	49,03	2,45	49,03	2,70	282,02	22,56	11,28	0,00	0,00	230,51	42,51	0,00	51,00	0,00	0,00	0,00	0,00	0,00	39,44	0,00	0,00	0,00	0,00
13	R. Orlando Romildo Ghidin, na continuidade da Tvs. Aquiles Montenezzo.	119,6	P	945,00	945,00	1.890,00	0,95	70,88	3,54	70,88	3,90	204,11	16,33	8,16	0,00	0,00	175,87	28,44	7,55	48,00	29,00	6,00	47,00	36,54	12,56	39,19	0,00	0,00	0,00	0,00
14	R. Lúcia Adriani Rissardi, entre a R. São Pedro até final.	53,9	P	308,33	308,33	616,66	0,31	23,12	1,16	23,12	1,27	0,00	0,00	0,00	0,00	0,00	0,00	0,00	0,00	0,00	0,00	0,00	0,00	0,00	0,00	12,97	0,00	0,00	0,00	0,00
15	R. Santo Antônio, entre a Av. XV de Novembro até final.	44,0	P	307,16	307,16	614,36	0,31	23,04	1,15	23,04	1,27	150,49	12,04	6,02	0,00	0,00	96,47	16,15	13,99	14,00	32,00	0,00	0,00	0,00	0,00	12,66	0,00	0,00	0,00	0,00
	TOTAL:			7.447,13	7.447,13	14.894,26	7,46	558,55	27,93	558,55	30,72	2.412,43	192,00	96,48	3,39	18,00	2.052,14	303,43	134,54	449,00	402,00	10,00	63,00	50,69	19,34	348,33	4,00	1,13	1,00

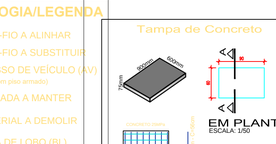

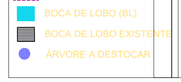

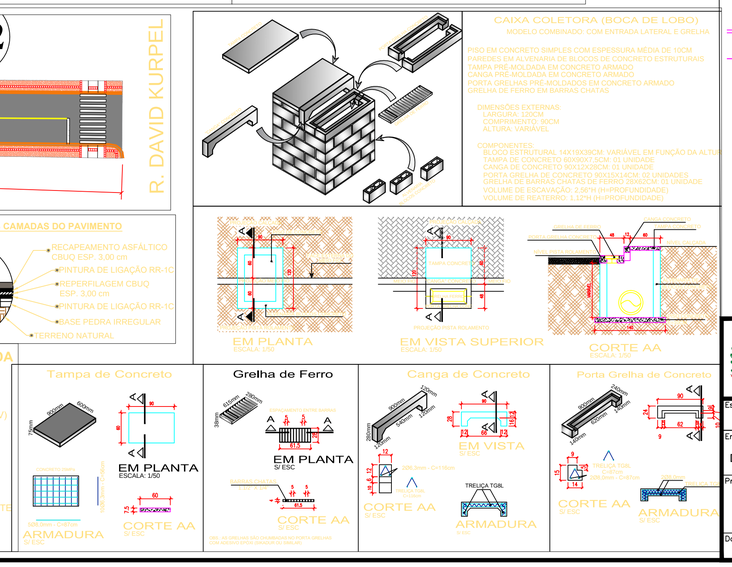

MUNICÍPIO DE CHOPINZINHO

GESTÃO 2025 - 2028

DIVISÃO DE ENGENHARIA

Especificação: RECAPEAMENTO ASFÁLTICO SOBRE PAVIMENTAÇÃO POLIÉDRICA - DIVERSOS BAIRROS

Endereço da Obra: Diversas Ruas da Sede Urbana

Chefe Executivo Municipal: ÁLVARO DÊNIS CENI SCOLARO, PREFEITO MUNICIPAL

Prancha: 03/05

Título das plantas: - Planta Baixa de Pavimentação, Sinalização, Urbanização e Drenagem, com detalhes;

Autor do projeto: LUCAS KIYOSHI YAMAZAKI, ENGº CIVIL CREA-PR 81408/D

Data: 05/11/2025 | Desenho: ANA | Escala: INDICADA

PRSign | Documento assinado eletronicamente por Lucas Kiyoshi Yamazaki (06/11/2025 09:46:23). Documento assinado com certificado PKCS7 por: - ALVARO DENIS CENI SCOLARO (06/11/2025 08:18:01 - CPF: 00937888940) . Verifique a autenticidade em https://dss.paranacidade.org.br/validaAssinatura.htm?controle=2025110609462352

Documento assinado com certificado PKCS7 por:

- ALVARO DENIS CENI SCOLARO (06/11/2025 08:18:01 - CPF: 00937888940)

Documento assinado eletronicamente por:
Lucas Kiyoshi Yamazaki (06/11/2025 09:46:23)

Nome do arquivo:
2025110609462352.pdf

Aponte a sua câmera e verifique a autenticidade:

https://dss.paranacidade.org.br/validaAssinatura.htm?controle=2025110609462352